



Pomáhat a chránit

KRAJSKÉ ŘEDITELSTVÍ POLICIE KRAJE VYSOČINA

Územní odbor Pelhřimov
Dopravní inspektorát

Č. j. KRPJ-137908-2/ČJ-2024-161706-DING

Pelhřimov 12. prosince 2024

Počet stran: 2

Přílohy: 5/5

Ing. Jan Pracný
Výholec 23
624 00 Brno**Vyjádření k projektové dokumentaci ve stupni DPS na realizaci akce: "III/1361 Panské Mlýny, most ev. č. 1361-2"**

Dopravní inspektorát Pelhřimov, jako dotčený orgán státní správy ve věci bezpečnosti a plynulosti silničního provozu v souladu s § 16 odst. 1 zákona č. 13/1997 Sb., o pozemních komunikacích, ve znění pozdějších předpisů, **souhlasí** s předloženou projektovou dokumentací ve stupni DPS na realizaci akce: "III/1361 Panské Mlýny, most ev. č. 1361-2".

Stavba bude provedena v souladu s ČSN 73 6101 (Projektování silnic a dálnic), ČSN 73 6242 (Navrhování a provádění vozovek na mostech), ČSN EN 1991 - 2 (Zatížení konstrukcí - Část 2: Zatížení mostů dopravou) a dále dle platných technických podmínek, popř. technických kvantitativních podmínek.

Stanovisko k přechodné úpravě provozu

Dopravní inspektorát Pelhřimov, jako dotčený orgán státní správy ve věci bezpečnosti a plynulosti silničního provozu ve smyslu ustanovení § 2 zákona č. 273/2008 Sb., o Policii České republiky, ve znění pozdějších předpisů, po prostudování předložené žádosti, vč. přílohy k umístění přechodného dopravního značení (dále jen "PDZ") k výše uvedené stavební akci, na základě ustanovení § 77 odst. 2 písm. b) zákona č. 361/2000 Sb. o silničním provozu, v platném znění, **předběžně souhlasí s umístěním PDZ.**

Přechodné DZ bude provedeno a osazeno v souladu s vyhláškou Ministerstva dopravy a spojů č. 294/2015 Sb., která provádí pravidla provozu na pozemních komunikacích a TP 66 (Zásady pro označování pracovních míst na pozemních komunikacích). Vyhrazujeme si právo na změnu či doplnění dopravního značení v případě narušení bezpečnosti nebo plynulosti silničního provozu.

Současně požadujeme předložit termín realizace výše uvedené akce s opětovnou žádostí o zvláštní užívání komunikace.

Pražská 1738
393 01 Pelhřimov

www.policie.cz

Tel.: 974274258

E-mail: krpj.podatelna@pcr.cz

ID DS: x9nhptc

Zpracoval:
por. Ing. Zdeněk Mičoch

npor. Bc. Hana Němcová
zástupce vedoucího oddělení



SPRÁVA A ÚDRŽBA SILNIC Jihočeského kraje

příspěvková organizace

Nemanická 2133/10, PSČ 370 10 České Budějovice

zapsaná v OR u KS v Českých Budějovicích, odd. Pr., vložka 173, datum zápisu dne 1. 7. 2002

závod Tábor

Vožická 2107, 390 41 Tábor

JANEV

Tomáš Filip

Chýnovská 852

391 11 Planá nad Lužnicí

Váš dopis značky / ze dne
21.1.2025

Naše značka
SUS JcK 01131/2025

Vyřizuje / linka
Heřmánková/ 389822321

V Táboře
29.1.2025

Věc: Stanovisko k přechodné úpravě provozu na silnicích na okrese Tábor– most ev. č. 1361-2 Panské Mlýny, objízdné trasy - DIO

Správa a údržba silnic Jihočeského kraje závod Tábor, která má zřízeno právo hospodaření s nemovitostmi ve vlastnictví Jihočeského kraje souhlasí s přechodnou úpravou provozu na silnicích na okrese Tábor (most ev. č. 1361-2 Panské Mlýny, objízdné trasy – DIO), a to na silnicích č. II/136 směrem od Černovic do Předboře a III/12823 směrem od Předboře směrem na křižovatku silnic III/12823 a III/1361.

Upozorňujeme na:

V provozním úseku 2331B001 2331A043 se nachází most ev. č. 136-004 v provozním staničení 0,079 km.

V provozním úseku 2331B001 2331A043 se nachází most ev. č. 136-005 v provozním staničení 0,495 km.

V provozním úseku 2331A043 2331A042 se nachází most ev. č. 136-006 v provozním staničení 0,637 km.

V provozním úseku 2331A043 2331A042 se nachází dopravní značení IP 22 „POZOR Zúžená vozovka 1000 m“ v provozním staničení 4,645 – 5,645 km.

V provozním úseku 2331A043 2331A042 se nachází most ev. č. 136-007 v provozním staničení 2,500 km.

V provozním úseku 2331A042 2331A041 se nachází dopravní značení IP 22 „POZOR Zúžená vozovka 1000 m“ v provozním staničení 7,736 – 8,736 km.

V provozním úseku 2331A042 2331A041 se nachází most ev. č. 12823-1 v provozním staničení 8,296 km.

Správa a údržba silnic Jihočeského kraje, p.o.

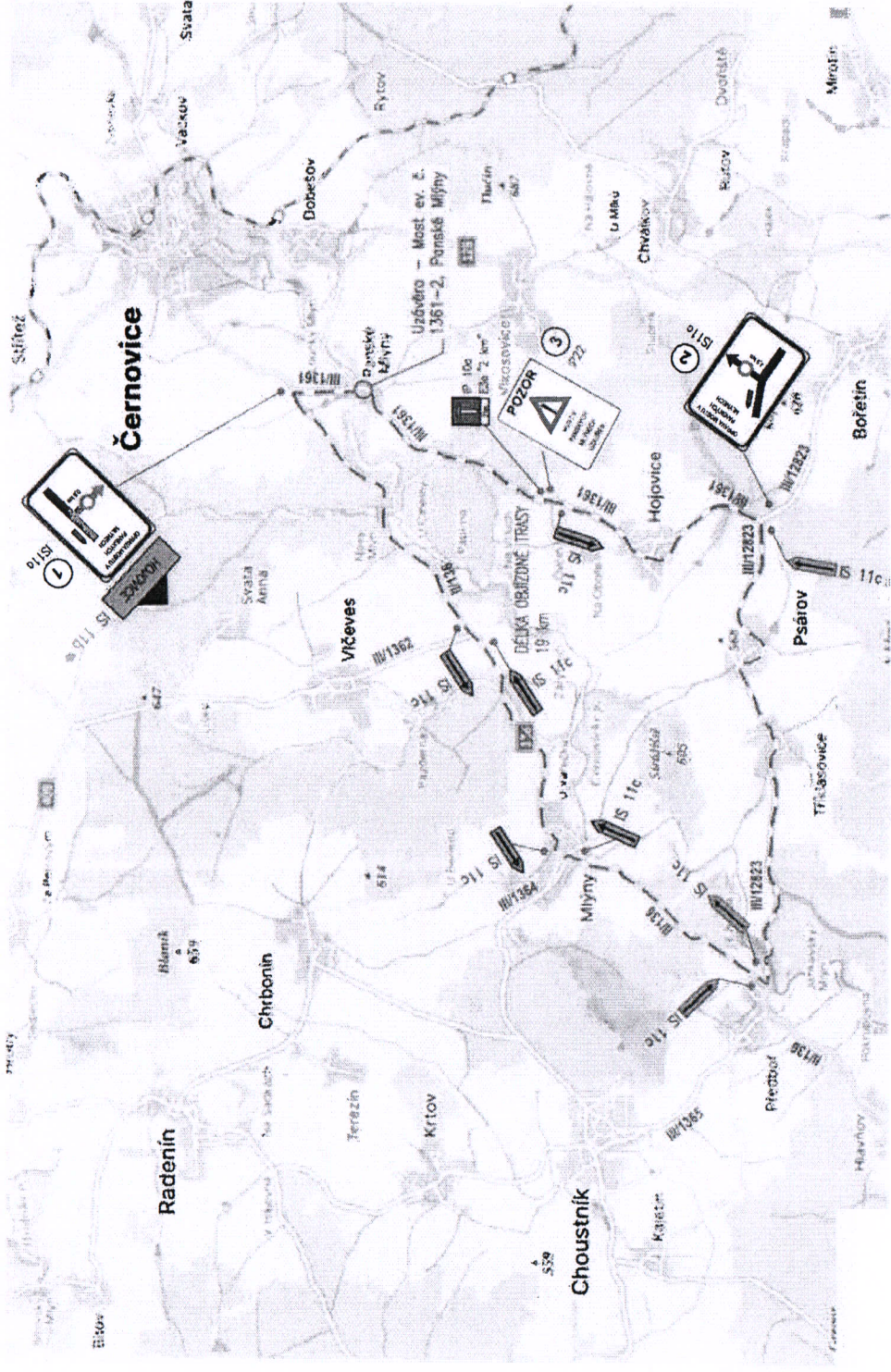
závod TÁBOR

Vožická 2107, 390 41 Tábor

IČO: 70971641

⑤

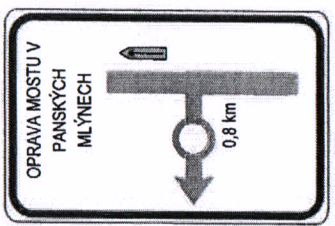
Radka Pavlíková
ředitelka závodu Tábor, SUS JcK



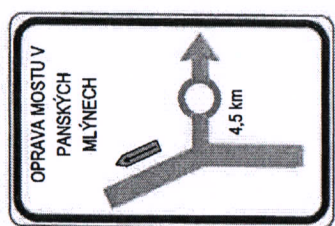
ORGANIZACE DOPRAVY PŘI ÚPLNÉ UZAVÍRCE
SILNICE III/1361 V OBCI PANSKÉ MLÝNY

DĚLKA OBJÍZDNÉ TRASY: 18,6 km
TERMIN UZAVÍRKY: ÚPŘESNÍ ZHOTOVITEL PŘI PROJEKOVÁNÍ NA PŘÍSLUŠNÉM SPRÁVNÍM SILNIČNÍM ÚŘADU


SILNICE III/1361 BUDE UZAVŘENA Z DŮVODU OPRAVY MOSTU ev.č.1361-2 V OBCI PANSKÉ MLÝNY. STAVBA BUDE PROVÁDĚNA ZA ÚPLNÉHO VYLouČENÍ SILNIČNÍHO PROVOZU
O POUŽITÍ ÚPLNÉ UZAVÍRKY A O STANOVENÍ PŘECHODNÉHO DOPRAVNÍHO ZNAČENÍ (VČETNĚ VYZNAČENÍ OBJÍZDNÝCH TRAS) POŽÁDÁ VYBRANÝ ZHOTOVITEL STAVBY (V ZASTOUPENÍ STAVEBNÍKA) NEJMÉNĚ 30 DNŮ PŘED ZNAČENÍM PRACÍ. ZELA UZAVŘENÝ ÚSEK JE DĚLKY CCA 100 M (MOST A NÁVLAZKOVÝ ÚSEK SILNICE). JINAK BUDE SILNICE III/1361 PŘÍSTUPNÁ
OBJÍZDNÁ TRASA PRO INDIVIDUÁLNÍ AUTOMOBLOVOU DOPRAVU BUDE VEDENA PO VEŘEJNÝCH KOMUNIKACÍCH: KŘÍŽOVATKA III/136 SE SILNICÍ III/1361 - MLÝNY - PŘEDBOŘ - TRÁNKOVICE - PSÁROV - HOJOVICE - PANSKÉ MLÝNY.
UMÍSTĚNÍ PŘECHODNÉHO DZ DLE TP 66 (ZÁSADY PRO OZNAČOVÁNÍ PRACOVNÍCH MÍST NA POZEMNÍCH KOMUNIKACÍCH), STAVAJÍCÍ DZ V ROZPORU SE ZNAČENÍM BUDE ZAKRYTO.



1
IS11a



2
IS11a



3
IP22

SPRÁVA A ÚDRŽBA SILNIC JEL ŽÁROD TRAVNÍ SPRÁVA A ÚDRŽBA SILNIC JEL ŽÁROD TRAVNÍ
SOUHLASÍ DLE VYSTOUPENÍ STAVBY JEL ŽÁROD TRAVNÍ ŽÁROD TRAVNÍ
29-01-2025
01 709 71 641

III/1361 Panské Mlýny, most ev. č. 1361-2	
DPS	PROSINEC 2024
OBJÍZDNÁ TRASA A PŘECHODNÉ DOPRAVNÍ ZNAČENÍ	

Váš dopis značky/ze dne

27.05.2024

Číslo jednací

KUJI 51380/2024

Vyřizuje/telefon

Lenka Honzlová, DiS.
Honzlova.L@kr-vysocina.cz
564 602 191

V Jihlavě dne

27.06.2024

Odpověď na žádost o souhlas s dopravním řešením po dobu výstavby

Dobrý den,

Krajský úřad Kraje Vysočina, Odbor dopravy a silničního hospodářství, oddělení dopravní obslužnosti sděluje k akci „Sil. III/1361 Panské Mlýny, most ev.č. 1361-2“ následující:

Vyjádření oddělení dopravní obslužnosti je pouze k linkám a spojům zajišťujícím závazek veřejné služby.

V předmětném úseku v současné době provozuje veřejnou osobní linkovou dopravu vnitrostátní (dále jen VLOD) dopravce:

ICOM transport a.s. (linka 350780, 350956)

Plánovaný termín uzavírky:

Předpokládaný termín realizace v roce 2025 nebo 2026.

Návrh řešení:

Obousměrná objízdná trasa pro vozidla VLOD zajišťující spoje na lince 350780 bude vedena ze zastávky „Černovice,Dobešov“ – sil. II/128 – Mnich – sil. III/12823 – sil. III/1361 - Hojovice - obsluha zastávky „Hojovice“ - ukončit spoj. (+7,9 km)

Objízdná trasa pro vozidla VLOD zajišťující spoj 350956/3 bude vedena ze zastávky „Hojovice“ – otáčení autobusu – sil. III/1361 – sil. III/12823 – Mnich – sil. II/128 – Černovice a dále v původní trase spoje. (+7,9 km)

Pro zajištění spojení z obce Panské Mlýny do města Černovice budou vozidla VLOD zajišťující spoje 320725/1,2,3,4,5,6 a 350956/1 obsluhovat po dobu trvání uzavírky přemístěnou zastávku „Černovice,,Panské Mlýny“.

Dotčené zastávky:

Zastávka "Černovice,Panské Mlýny" bude dočasně po dobu uzavírky přemístěna na vhodné a bezpečné místo poblíž křižovatky sil. II/136 a III/1361.

Zastávky „Černovice,Panské Mlýny,cihelny“ „Hojovice,,Ovčín“ bude po dobu trvání uzavírky dočasně bez obsluhy, bez náhrady.

Požadavky na zhotovitele:

Žadatel o povolení uzavírky a nařízení objížďky je povinen projednat návrh dopravního řešení se všemi dotčenými subjekty (vyjma dopravců) před vydáním rozhodnutí.

Zhotovitel je povinen označit prostor pro dočasně přemístěné zastávky dle platných předpisů a norem na dopravní značení včetně výlepové plochy pro jízdní řády. Dále je povinen označit neobsložené zastávky informací: „Zastávka je po dobu uzavírky bez obsluhy“.

Žadatel o povolení uzavírky a nařízení objížďky je povinen předložit před zahájením stavební akce žádost o souhlas s dočasným přemístěním zastávek u příslušného dopravního úřadu.

(Kontaktní osoba Mgr. Marcela Krpálková, tel. 564 602 254, email: Krpalkova.M@kr-vysocina.cz)

(Kontaktní osoba Ing. Jozef Hrnčiar, tel. 564 602 241, email: hrnciar.j@kr-vysocina.cz)

(Kontaktní osoba Bc. Darina Burianová, tel. 564 602 238, email: Burianova.D@kr-vysocina.cz)

Další informace:

Na dobu trvání uzavírky bude schválen výlukový jízdní řád (350780,350956, 320725, 350956).

Z důvodu dodržení minimálních lhůt pro zajištění všech procesů v souvislosti se schválením jízdních řádů a informováním cestujících potřebují dotčené správní orgány dobu alespoň 5 dnů před faktickým spuštěním uzavírky a provozu po objíždné trase.


V případě jakýchkoliv změn nás informujte nejpozději 10 pracovních dnů před požadovanou změnou z důvodu zajištění dopravní obslužnosti.

S pozdravem

Ing. Pavel Bartoš
vedoucí odboru dopravy a silničního hospodářství

Městský úřad Pelhřimov

odbor životního prostředí



Č.j.: MPe/OŽP/1810/2024-2
Spis. zn.: OŽP/1810/2024
Ukládací znak: 246.7
Skartační znak/lhůta: A/5
Vyřizuje: Ing. Josef Slavětinský
Telefon: 565 351 415, 774 244 650
E-mail: slavetinsky@mupe.cz

V Pelhřimově dne 15. 1. 2025

Obdrží:
Dle rozdělovníku

ZÁVAZNÉ STANOVISKO

podle § 2 odst. 1 a § 6 zákona č. 148/2023 Sb., o jednotném environmentálním stanovisku

Městský úřad Pelhřimov, odbor životního prostředí, jako věcně a místně příslušný orgán pro vydání jednotného environmentálního stanoviska dle ustanovení § 15 písm. a) zákona č. 148/2023 Sb., o jednotném environmentálním stanovisku (dále jen „zákon o JES“) a dle § 61 odst. 1 písm. c) a § 66 zákona č. 128/2000 Sb., o obcích (obecní zřízení), ve znění pozdějších předpisů, na základě žádosti Krajské správy a údržby silnic Vysočiny, příspěvkové organizace, se sídlem Kosovská 1122/16, 586 01 Jihlava, IČO: 00090450, zastoupené Ing. Janem Pracným, Výholec 1148/23, 624 00 Brno – Komín, IČO: 62087851 (dále jen „žadatel“) ze dne 9.12.2024 **pro záměr „III/1361 Panské Mlýny, most ev. č. 1361-2“** (dále jen „záměr“) podle dokumentace „III/1361 Panské Mlýny, most ev. č. 1361-2“, zpracované Ing. Janem Pracným, Výholec 1148/23, 624 00 Brno – Komín, IČO: 62087851, vydává v souladu s § 149 zákona č. 500/2004 Sb., správního řádu (dále jen „správní řád“), a podle § 6 odst. 1 zákona o JES toto

SOUHLASNÉ JEDNOTNÉ ENVIRONMENTÁLNÍ STANOVISKO:

I.

Záměr je z hlediska vlivů na všechny dotčené složky životního prostředí přípustný.

Toto jednotné environmentální stanovisko bylo vydáno namísto následujících správních úkonů:

- A. Stanovisko k odstranění stavby z hlediska **nakládání s odpady** podle § 146 odst. 3 písm. a) zákona č. 541/2020 Sb. o odpadech, v platném znění.
- B. Závazné stanovisko k zásahu do **významného krajinného prvku (VKP)** dle § 4 odst. 2 zákona č. 114/1992 Sb., o ochraně přírody a krajiny, v platném znění (dále jen „ZOPK“).
- C. Souhlas podle § 17 odst. 1 písm. a) a c) zákona č. 254/2001 Sb. **Zákon o vodách** a o změně některých zákonů (vodní zákon) souhlas vodoprávního úřadu ke **stavbám a zařízením**

na pozemcích, na nichž se nacházejí koryta vodních toků, nebo na pozemcích s takovými pozemky sousedících, pokud tyto stavby a zařízení ovlivní vodní poměry ke stavbě „III/1361 Panské Mlýny, most ev. č. 1361-2" na pozemcích p.č. 1280/7, 1280/10 a 1315 v k.ú. Dobešov u Čenovic, dle PD vypracované Ing. Janem Pracným, D-projekt, (IČ: 62087851), Výholec 23, 624 00 Brno. Stavba je umístěna ve vodním útvaru 6510 krystalinikum v povodí Lužnice, č.h.p, 1-07-04-0270, IDVT 10100110 Černovický potok.

- D. Závazné stanovisko dle § 14 odst 2 zákona č. 289/1995 Sb. o lesích a o změně a doplnění některých zákonů v platném znění (dále jen „Zákon o lesích“), k dotčení pozemků ve vzdálenosti do 30 m od okraje lesa.

Ostatní úkony nejsou nahrazovány.

Současně se stanovují tyto podmínky:

Ad A.)

1. Stavba bude realizována dle předložené PD (12/2024, Ing Jan Pracný)

Ad B.)

2. Stavba bude realizována dle předložené PD (12/2024, Ing Jan Pracný)

Ad C.)

1. Při provádění prací nesmí dojít ke znečištění toků stavebním a vybouraným materiálem, závadnými látkami z použitých stavebních materiálů ani mechanizačních prostředků. Během výstavby nebudou zhoršovány odtokové poměry, tj. v záplavovém území nebude skladován lehce odplavitelný materiál. Skladování zeminy z výkopů a ostatního stavebního materiálu bude omezeno na nezbytně dlouhou dobu. Přebytková zemina bude odvezena mimo záplavové území. V záplavovém území toku nebudou během stavby skladovány látky, jež by mohly negativně ovlivnit kvalitu vody.
2. Pro provádění stavby bude zpracován povodňový a havarijný plán, který bude předložen Povodí Vltavy, státní podnik k odsouhlasení.
3. V případě nutnosti zhotovení provizorní pracovní plošiny (lešení) doporučujeme, aby se pracovní plošina do koryta toku umísťovala po částech, max. do ½ šíře koryta toku a dobu umístění minimalizovat na co nejkratší. Plošinu umístit tak, aby zasahovala co nejméně do průtočného profilu toku a použít snadno demontovatelný typ plošiny (lešení).
4. Správce vodního toku požaduje s předstihem oznámit termín zahájení a ukončení prací na Povodí Vltavy, státní podnik – provozní středisko Lužnice, U Vodárny 837, Veselí nad Lužnicí – tel. 381 581 126, Ing. V. Čermáková – 602 791 192, email: veronika.cermakova@pvl.cz. Rovněž požaduje zvát na kontrolní dny stavby, přizvat k odsouhlasení provedených prací a k účasti na závěrečné kontrolní prohlídce.
5. Na stávajícím mostě je instalován pevný bod říčního polygonu (měřický znak v betonové římse mostu) patřící Povodí Vltavy, státní podnik, který požadujeme přemístit na novou konstrukci mostu a předat místopis stabilizovaného bodu.

6. Nutnou údržbu nově vybudovaných objektů v korytě toku (opevnění lomovým kamenem, patní prahy, kamenná rovnanina) si bude zajišťovat majitel na své náklady.
7. Stavbou dotčené pozemky ve vlastnictví České republiky s právem hospodařit pro Povodí Vltavy, státní podnik budou uvedeny do původního stavu.
8. Na provozní středisko Lužnice ve Veselí nad Lužnicí bude pro potřeby správce toku předáno zaměření skutečného provedení stavby v místě křížení vodního toku a souběhu s vodním tokem (situace s okolím 50 m) v digitální formě (výkres v některém z formátů DWG, DGN nebo DXF), seznam zaměřených bodů s uvedením jejich souřadnic X, Y, Z ve formátu TXT s oddělovači a dále pak výkresy - situace v měřítku 1:500 a detailní situační a výškové uspořádání v měřítku 1:100 s kótami v nadmořských výškách Bpv. v tištěné podobě a digitálně ve formátu PDF.
9. Souhlas se uděluje do kolaudace výše uvedené stavby.

Ad D.)

1. Stavba se žádným způsobem nedotkne okolních lesních pozemků ani porostů na nich (nedojde k pokácení stromů, odírání kmenů a kořenových náběhů, zahrnování kmenů zeminou, lámání a ořezávání větví, pojezdu mechanizace a podob.)
2. Na lesní pozemek nebude ukládán žádný materiál (vytěžená zemina, stavební materiál,...).

Odůvodnění

Dne 17.12.2024 obdržel Městský úřad Pelhřimov, odbor životního prostředí výše uvedenou žádost o vydání závazného stanoviska k záměru „**III/1361 Panské Mlýny, most ev. č. 1361-2**“.

Vzhledem k tomu, že předmětný záměr podléhá **povolování podle stavebního zákona**, se namísto správních úkonů stanovených jinými právními předpisy v oblasti ochrany životního prostředí, **vydává** podle § 2 odst. 1 zákona o **JES toto jednotné environmentální stanovisko**.

Projektová dokumentace řeší rekonstrukci mostu ev. č. 1361-2, který převádí silnici III/136 přes Černovický potok v intravilánu místní části Panské Mlýny. Stávající most bude demolován a bude nahrazen novým mostním objektem. Most tvoří jednoduchý rám z monolitického železobetonu, který je doplněn rovnoběžnými křídly. Délka mostu v ose silnice je 18,60 m a šířka mostu je 10,20 m. Z hlediska odtokových poměrů v oblasti lze konstatovat, že nový stav zlepší místní situaci, protože nový mostní otvor je mírně větší než stávající most, mostovka je nad hladinou Q100 (+ min. 1,210 m) a most tak nebude způsobovat vzdouvání hladiny při velkých průtocích. Nad i pod mostem jsou dno a břehy zpevněné kamenem. Zpevnění bude obnoveno z lomového kamene do betonu v celkové minimální tloušťce 300 mm, opevnění bude oboustranně ukončeno prahem. Na toto opevnění navazuje jako pružný prvek kamenná rovnanina (z kamenů min. 120 kg/ks). Celková délka obnovy zpevnění bude cca 17,5 m. Odvodnění všech komunikací a ploch je gravitační, vyvedené do Černovického potoka.

Záměrem budou dotčeny následující složky životního prostředí:

- **odpadové hospodářství**
- **ochrana přírody a krajiny**
- **vodní hospodářství**
- **lesní hospodářství**

Vzhledem k tomu, že předmětný záměr je z hlediska vlivů na všechny dotčené složky životního prostředí přípustný, dospěl příslušný orgán k závěru, že k záměru lze ve vztahu k zájmům chráněným na úseku ochrany životního prostředí při respektování podmínek tohoto závazného stanoviska realizovat, a tedy vydat souhlasné jednotné environmentální stanovisko. Příslušný orgán dospěl k tomuto závěru z následujících důvodů:

V souhrnné technické zprávě projektové dokumentace byly uvedeny druhy odpadů, které vzniknou při stavebních pracích, zařazené dle katalogu odpadů, stanoveno jejich orientační množství a popsán způsob nakládání s nimi. Městský úřad Pelhřimov, odbor životního prostředí jako orgán veřejné správy v oblasti odpadového hospodářství nemá k uvedené akci námitek. Předložená projektová dokumentace byla zpracována dostatečně.

Orgán ochrany přírody a krajiny souhlasí se zásahem do významného krajinného prvku vodního toku – Černovický potok, IDVT 10100110. K zásahu dojde bouráním současného mostu ev.č. 1361-2. Po prostudování PD a provedeném šetření na místě, správní orgán dospěl k rozhodnutí, že lze stavbu dle předložené PD realizovat. V současné době není možná migrace živočichů pod mostem suchou nohou. Při stavbě nového mostu dojde k vybudování bermy po obou stranách pod mostní konstrukcí, což zlepší podmínky pro migraci živočichů. Nově bude modelováno pod mostem dno vodního toku, kdy je navržené dno ve tvaru písmene „V“, což umožní migraci vodních živočichů i při snížených průtocích.

Dne 17. 12. 2024 obdržel MěÚ Pelhřimov, Odbor životního prostředí výše uvedenou žádost o vydání závazného stanoviska k záměru „III/1361 Panské Mlýny, most ev. č. 1361-2" na pozemcích p.č. 1280/7, 1280/10 a 1315 v k.ú. Dobešov u Čenovic, žadatele: Krajská správa a údržba silnic Vysočiny, příspěvková organizace, se sídlem Kosovská 1122/16, 586 01 Jihlava, IČO: 00090450, zastoupena Ing. Janem Pracným, Výholec 1148/23, 624 00 Brno – Komín, IČO: 62087851.

Projektová dokumentace řeší rekonstrukci mostu ev. č. 1361-2, který převádí silnici III/136 přes Černovický potok v intravilánu místní části Panské Mlýny. Stávající most bude demolován a bude nahrazen novým mostním objektem. Most tvoří jednoduchý rám z monolitického železobetonu, který je doplněn rovnoběžnými křídly. Délka mostu v ose silnice je 18,60 m a šířka mostu je 10,20 m. Z hlediska odtokových poměrů v oblasti lze konstatovat, že nový stav zlepší místní situaci, protože nový mostní otvor je mírně větší než stávající most, mostovka je nad hladinou Q100 (+ min. 1,210 m) a most tak nebude způsobovat vzdouvání hladiny při velkých průtocích. Nad i pod mostem jsou dno a břehy zpevněné kamenem. Zpevnění bude obnoveno z lomového kamene do betonu v celkové minimální tloušťce 300 mm, opevnění bude oboustranně ukončeno prahem. Na toto opevnění navazuje jako pružný prvek kamenná rovinanina (z kamenů min. 120 kg/ks). Celková délka obnovy zpevnění bude cca 17,5 m. Odvodnění všech komunikací a ploch je gravitační, vyvedené do Černovického potoka.

Výše uvedený záměr kříží významný vodní tok Černovický potok IDVT 10100110 v ř.km 35,991 a nachází se ve stanoveném záplavovém území Q100, v aktivní zóně (Krajský úřad Vysočina, čj: KUJI 22359/2017 ze dne 4.4.2017). Rekonstrukcí mostu bude dotčen pozemek

p.č. 1315 v k.ú. Dobešov u Černovic, který je ve vlastnictví České republiky s právem hospodařit pro Povodí Vltavy, státní podnik.

Záměr podléhá povolování podle stavebního zákona. Z tohoto důvodu se namísto správních úkonů stanovených jinými právními předpisy v oblasti ochrany životního prostředí, vydává podle § 2 odst. 1 ZJES toto jednotné environmentální stanovisko.

Záměrem budou dotčeny složky životního prostředí, které jsou řešeny podle těchto právních předpisů: **Zákon č. 254/2001 Sb. Zákon o vodách a o změně některých zákonů (vodní zákon).**

Orientační polohopisné souřadnice této stavby v systému S-JTSK: X = 1128775, Y = 716430.

K žádosti byly předloženy tyto doklady:

- Stanovisko Povodí Vltavy, státní podnik, ze dne 13. 12. 2024, značka PVL-83113/2024/140
- Projektová dokumentace
- Plná moc

Záměr byl posouzen s výše uvedenými platnými dokumenty a bylo zjištěno, že záměrem nedojde ke zhoršení chemického stavu a ekologického stavu dotčených vodních útvarů povrchových vod a chemického stavu a kvantitativního stavu útvaru podzemních vod, a že

Platnost závazného stanoviska je 5 let ode dne jeho vydání s tím, že může být na žádost žadatele prodloužena v souladu s § 7 odst. 2 ZJES.

Kromě ustanovení složkových zákonů uvedených ve výroku závazného stanoviska (A, B, C, D) nebudou záměrem jiná ustanovení složkových zákonů dotčena (viz pozn. pod čarou k § 2 ZJES).

Pokud dojde ke změně výše uvedeného záměru před realizací stavby, požádá provozovatel o vydání nového jednotného environmentálního stanoviska podle § 15 ZJES.

Sdělení úseku památkové péče, investiční odbor Městský úřad Pelhřimov: Předložený záměr **nevyžaduje** vydání závazného stanoviska nebo rozhodnutí z hlediska státní památkové péče. Upozorňujeme, že při pracích je nutné respektovat, že jde o území s archeologickými nálezy, tj. postupovat v souladu s § 22 zákona č. 20/1987 Sb., o státní památkové péči, v platném znění.

Poučení

Závazné stanovisko ve smyslu § 149 správního řádu není samostatným rozhodnutím a nelze se proti němu odvolat. Jeho obsah je závazný pro výrokovou část správního rozhodnutí vydávaného v následném řízení podle § 1 zákona o JES. Obsah závazného stanoviska lze napadnout v rámci odvolání proti rozhodnutí, které bylo závazným stanoviskem podmíněno, postupem podle ustanovení § 149 odst. 7 správního řádu

Ing. Josef Slavětínský
vedoucí odboru ŽP

Rozdělovník:

Obdrží datovou schránkou:

Ing. Jan Pracný, Výholec 1148/23, 624 00 Brno – Komín

Povodí Vltavy, státní podnik, Holečkova 3178/8, Smíchov, 150 00 Praha 5

Na vědomí:

Ke zveřejnění:

Úřední deska města Pelhřimova – 15 dnů



POVODÍ VLTAVY

Povodí Vltavy, státní podnik
závod Horní Vltava
Litvínovická 5
370 01 České Budějovice

TEL.: 387 683 103
FAX: 387 203 620

BANKOVNÍ SPOJENÍ:
UniCredit Bank
Czech Republic and Slovakia, a.s.
č.ú.: 3000311064/2700



Elektronicky podepsáno
Ing. Vladimír Rohlík
Datum: 17.12.2024 5:43:17

D-projekt, Ing. Jan Pracný
Výholec 23
624 00 Brno

VÁŠ DOPIS ZNAČKY/ ZE DNE
- / 2. 12. 2024

NAŠE ZNAČKA
PVL-83113/2024/140

VYŘIZUJE/ LINKA
M. Nedvědová
Ing. V. Čermáková

DATUM
13. 12. 2024

K.ú.: Dobešov u Černovic, obec: Černovice, ORP: Pelhřimov, okres: Pelhřimov, kraj: Vysočina;

„III/1361 Panské Mlýny, most ev. č. 1361-2“

I. stanovisko správce povodí

A. k povolení záměru

B. k souhlasu podle § 17 vodního zákona

II. vyjádření účastníka vodoprávního řízení

C. k povolení záměru

III. vyjádření účastníka řízení (subjektu s právem hospodařit k pozemkům)

Dne 3. 12. 2024 jsme obdrželi Vaši žádost o stanovisko správce povodí k akci „III/1361 Panské Mlýny, most ev. č. 1361-2“, jejíž součástí je dokumentace ve stupni DPS vypracovaná společností D-projekt, Ing. Jan Pracný, Výholec 23, 624 00 Brno, v 11/2024.

I. Povodí Vltavy, státní podnik, na základě ustanovení § 54 odst. 4 zákona č. 254/2001 Sb., o vodách a o změně některých zákonů (vodní zákon), ve znění pozdějších předpisů, vydává, jako příslušný správce povodí v dílčím povodí Horní Vltavy k předloženému záměru následující

s t a n o v i s k o :

Ad A, B

Z hlediska zájmů daných platným Národním plánem povodí Labe a Plánem dílčího povodí Horní Vltavy dle ustanovení § 24 až § 26 vodního zákona je uvedený záměr možný, protože lze předpokládat, že záměrem nedojde ke zhoršení chemického stavu a ekologického stavu dotčeného útvaru povrchových vod a chemického stavu a kvantitativního stavu útvaru podzemních vod, a že nebude znemožněno dosažení jejich dobrého stavu. Toto hodnocení vychází z posouzení souladu daného záměru s výše uvedenými platnými dokumenty.

Z hlediska dalších zájmů daných vodním zákonem k předloženému záměru uvádí:

Ad A) k povolení záměru



S vydáním povolení k záměru lze souhlasit za podmínky:

1. Při provádění prací nesmí dojít ke znečištění toků stavebním a vybouraným materiálem, závadnými látkami z použitých stavebních materiálů ani mechanizačních prostředků. Během výstavby nebudou zhoršovány odtokové poměry, tj. v záplavovém území nebude skladován lehce odplavitelný materiál. Skladování zeminy z výkopů a ostatního stavebního materiálu bude omezeno na nezbytně dlouhou dobu. Přebytečná zemina bude odvezena mimo záplavové území. V záplavovém území toku nebudou během stavby skladovány látky, jež by mohly negativně ovlivnit kvalitu vody.

Ad B) k souhlasu dle § 17 vodního zákona

S vydáním souhlasu lze souhlasit za podmínky:

1. Pro provádění stavby bude zpracován povodňový a havarijní plán, který bude předložen Povodí Vltavy, státní podnik k odsouhlasení.
2. V případě nutnosti zhotovení provizorní pracovní plošiny (lešení) doporučujeme, aby se pracovní plošina do koryta toku umísťovala po částech, max. do $\frac{1}{2}$ šíře koryta toku a dobu umístění minimalizovat na co nejkratší. Plošinu umístit tak, aby zasahovala co nejméně do průtočného profilu toku a použít snadno demontovatelný typ plošiny (lešení).

Dle předloženého zákresu záměru v situaci jsou souřadnice křížení mostu s Černovickým potokem v souřadnicovém systému S-JTSK následující: $X=1128775$, $Y=716430$.

Toto stanovisko správce povodí platí dva roky ode dne jeho vydání.

II. Povodí Vltavy, státní podnik, jako správce významného vodního toku Černovický potok IDVT 10100110 vydává následující

v y j á d ř e n í :

Ad C) k povolení záměru

Souhlasíme s uvedeným záměrem „III/1361 Panské Mlýny, most ev. č. 1361-2“ za předpokladu splnění následujících podmínek:

1. Požadujeme s předstihem oznámit termín zahájení a ukončení prací na Povodí Vltavy, státní podnik – provozní středisko Lužnice, U Vodárny 837, Veselí nad Lužnicí – tel. 381 581 126, Ing. V. Čermáková – 602 791 192, email: veronika.cermakova@pvl.cz. Rovněž požadujeme zvát na kontrolní dny stavby, přizvat k odsouhlasení provedených prací a k účasti na závěrečné kontrolní prohlídce.
2. Na stávajícím mostě je instalován pevný bod říčního polygonu (měřický znak v betonové římse mostu) patřící Povodí Vltavy, státní podnik, který požadujeme přemístit na novou konstrukci mostu a předat místopis stabilizovaného bodu.
3. Nutnou údržbu nově vybudovaných objektů v korytě toku (opevnění lomovým kamenem, patní prahy, kamenná rovnanina) si bude zajišťovat majitel na své náklady.
4. Stavbou dotčené pozemky ve vlastnictví České republiky s právem hospodařit pro Povodí Vltavy, státní podnik budou uvedeny do původního stavu.
5. Na provozní středisko Lužnice ve Veselí nad Lužnicí bude pro potřeby správce toku předáno zaměření skutečného provedení stavby v místě křížení vodního toku a souběhu s vodním tokem (situace s okolím 50 m) v digitální formě (výkres v některém z formátů DWG, DGN nebo DXF), seznam zaměřených bodů s uvedením jejich souřadnic X, Y, Z ve formátu TXT s oddělovači a dále pak výkresy - situace v měřítku 1:500 a detailní situační a výškové uspořádání v měřítku 1:100 s kótami v nadmořských výškách Bpv. v tištěné podobě a digitálně ve formátu PDF.

- Správci toku bude během stavby i po jejím dokončení umožněn výkon jeho oprávnění daných vodním zákonem č. 254/2001 Sb. (zejména dle § 49 odst. 2, b) a c) užívání pozemků sousedících s korytem vodního toku).
- Povodí Vltavy, státní podnik z důvodu umístění stavby v záplavovém území neodpovídá za případné škody vzniklé průchodem velkých vod a za škody v důsledku neplnění povinností dle § 52 vodního zákona.

III. Povodí Vltavy, státní podnik, jako subjekt s právem hospodařit k dotčenému pozemku p.č. 1315 v k.ú. Dobešov u Černovic ve vlastnictví státu vydává následující

v y j á d ř e n í :

Souhlasíme s uvedeným záměrem „III/1361 Panské Mlýny, most ev. č. 1361-2“ za předpokladu splnění následující podmínky:

1. Požadujeme před zahájením řízení o povolení stavby majetkoprávní vypořádání.

Obecné informace:

Vodní tok IDVT: Černovický potok IDVT 10100110

ČHP: 1-07-04-0270-0-00

HGR: 6510 - Krystalinikum v povodí Lužnice

útvary povrchových vod: HVL_0890 Černovický potok od pramene po ústí do Lužnice

útvary podzemních vod - základní: 65100 - Krystalinikum v povodí Lužnice

útvary podzemních vod - svrchní: -

povodňové ohrožení: v zájmovém území nebylo vymezeno

záplavové území: Stanovené záplavové území významného vodního toku Černovický potok IDVT 10100110 (Krajský úřad Vysočina, čj: KUJI 22359/2017 ze dne 4.4.2017)

Posouzení vlivu záměru na vodní útvar:

Vzhledem k rozsahu stavby lze předpokládat, že záměr nebude mít vliv na stav útvaru povrchových, ani podzemních vod.

Obsah žádosti:

Projektová dokumentace řeší rekonstrukci mostu ev. č. 1361-2, který převádí silnici III/136 přes Černovický potok v intravilánu místní části Panské Mlýny. Stávající most bude demolován a bude nahrazen novým mostním objektem. Most tvoří jednoduchý rám z monolitického železobetonu, který je doplněn rovnoběžnými křídly. Délka mostu v ose silnice je 18,60 m a šířka mostu je 10,20 m. Z hlediska odtokových poměrů v oblasti lze konstatovat, že nový stav zlepší místní situaci, protože nový mostní otvor je mírně větší než stávající most, mostovka je nad hladinou Q100 (+ min. 1,210 m) a most tak nebude způsobovat vzdouvání hladiny při velkých průtocích. Nad i pod mostem jsou dno a břehy zpevněné kamenem. Zpevnění bude obnoveno z lomového kamene do betonu v celkové minimální tloušťce 300 mm, opevnění bude oboustranně ukončeno prahem. Na toto opevnění navazuje jako pružný prvek kamenná rovnánina (z kamenů min. 120 kg/ks). Celková délka obnovy zpevnění bude cca 17,5 m. Odvodnění všech komunikací a ploch je gravitační, vyvedené do Černovického potoka.

Výše uvedený záměr kříží významný vodní tok Černovický potok IDVT 10100110 v ř.km 35,991 a nachází se ve stanoveném záplavovém území Q₁₀₀, v aktivní zóně (Krajský úřad Vysočina, čj: KUJI 22359/2017 ze dne 4.4.2017). Rekonstrukcí mostu bude dotčen pozemek p.č. 1315 v k.ú. Dobešov u Černovic, který je ve vlastnictví České republiky s právem hospodařit pro Povodí Vltavy, státní podnik.

Ing. Vladimír Rohlík
vedoucí střediska PPV

MĚSTO ČERNOVICE

Mariánské náměstí 718, 394 94 Černovice, IČO: 248037
posta@mestocernovice.cz, www.mestocernovice.cz
tel.: 565 492 102, fax: 565 492 109
datová schránka: yb5be4u



Adresát:

Ing. Jan Pracný

Výholec 1148/23

624 00 Brno

V Černovicích dne 15. listopadu 2024

Vyjádření k akci III/1361 Panské Mlýny, most

Dobrý den, pane Pracný, město Černovice vyjadřuje **souhlas s dispozičním návrhem nové mostní konstrukce**. Zároveň mi dovoluje, abych poděkoval za zahrnutí lávky pro pěší. Návrh celého řešení se mi líbí.

Mgr. Jan Brožek
starosta města

+420 776 286 416
starosta@mestocernovice.cz

Jan
Brožek

Digitálně
podepsal Jan
Brožek
Datum:
2024.11.15
14:23:20 +01'00'

TDK pro DPS

III/1361 Panské Mlýny, most ev.č.1361-2

Jednání proběhlo: dne 17.01.2025, na ředitelství KSÚSV Jihlava
Přítomni: Ing. Jaroslav Jirků, Ing. Monika Vavřínková, p. Vítězslav Andrlé
Ing. Jan Pracný

Účelem TDK bylo projednat a odsouhlasit čistopis DPS úplné přestavby stávajícího nevyhovujícího mostu, který se nachází v intravilánu obce Panské Mlýny. Most slouží pro převedení sil. III/1361 přes koryto Černovického potoka v zastavěném území obce.

Projektová dokumentace úplné přestavby mostu byla vypracována na základě požadavku správce mostu (stavebníka). Koncept přestavby byl odsouhlasen objednatelem PD po zapracování připomínek (Záborový elaborát) dne 03.12.2024.

1/ Úvodní slovo projektanta:

Před vlastním TDK byla kompletní DPS zaslána všem odpovědným pracovníkům KSÚSV (správce mostu a stavebník) k podrobnému prostudování. Na úvod jednání projektant seznámil přítomné se zapracováním podnětů (připomínek) objednatele k DPS a s obsahem Dokladové části – Souhlasy DOSS pro vydání Povolení stavby.

1.1/ Dokladová část obsahuje a bude zaslána elektronicky po jednání TDK objednateli:

- Souhlas KŘ Policie ČR, Dopravní inspektorát Pelhřimov
- Souhlas KÚ Kraje Vysočina, ODaSH (dopravní řešení po dobu výstavby)
- Souhlasné JES vydal MÚ Pelhřimov, odbor Životního prostředí
- Souhlas Povodí Vltavy s.p.
- Souhlas obce Černovice
- Souhlasy všech správců IS – nedojde k dotčení stávajících IS (budou ochráněny)

1.2/ Majetkoprávní projednání:

- Souhlas Povodí Vltavy s.p. s dotčením pozemků po dobu výstavby (žádost o podpis Situace)
- (Projektant zaslal dne 18.12.2024 emailem na pvl@pvl.cz Situaci k podpisu).

PVL potvrdilo přijetí žádosti dne 19.12.2024 s tím, že je nutno uzavřít Smlouvu o smlouvě budoucí o zřízení služebnosti a Nájemní smlouvu po dobu stavby.

2/ Připomínky objednatele k předložené DPS:

2.1/ STZ, TZ a výkresové přílohy (připomínky p.Andrlé):

- bez připomínek

2.2/ Připomínky za oddělení kontroly, Ing. Jirků:

- Vyzískaný frézovaný materiál, PM a podkladní nestmelené vrstvy z původního vozovkového souvrství s asfaltovým pojivem i bez něj, bude v max. možném množství použit do podkladních stmelených vrstev obnovované vozovky v místě stavby v souladu s platnými předpisy a splněním požadavků na nejvyšší přípustný obsah škodlivin ve výluhu (Zákon č. 541/2020 Sb., č. 8/2021 Sb., Vyhláška č. 283/2023 Sb. atd.).

III/1361 Panské Mlýny, most ev.č.1361-2

- Navržená objízdna trasa je vedena také na území Jihočeského kraje. Projektant musí projednat a odsouhlasit vedení objízdny se správcem dotčených komunikací SÚS JČK. Souhlas bude doložen v Dokladech.


- Lhůta výstavby bude upravena takto:

16týdnů úplné uzavírky + 4týdny dokončení stavby po předčasném užívání

2.3/ Vedoucí odd. investiční výstavby, Ing. Vavřínková:

- Termín výstavby v žádosti o Povolení stavby bude uveden:

01.04.2026 zahájení – 31.10.2027 dokončení



Zaznamenal: Ing. Jan Pracný

V případě nesouhlasu se zněním záznamu prosím o neprodlené zaslání opravy nebo doplnění na adresu projektanta, jinak se má za to, že zúčastnění se záznamem souhlasí.

III/1361 Panské Mlýny, most ev.č.1361-2

Andrle Vítězslav <vitezslav.andrle@ksusv.cz>
Komu: Jan Pracný <jpracny@gmail.com>

3. prosince 2024 v 7:00

Dobrý den pane Pracný,

za investiční oddělení je vše bez připomínek. Prosím jen o zohlednění připomínek paní Voldřichové.

Děkuji

S pozdravem

Vítězslav Andrle

Krajská správa a údržba silnic Vysočiny,

příspěvková organizace

Kosovská 1122/16; 586 01 Jihlava

tel. +420 605 444 907 mobilní tel., +420 567 117 169 pevná linka

vitezslav.andrle@ksusv.cz

www.ksusv.cz

From: Jan Pracný <jpracny@gmail.com>

Sent: Thursday, November 28, 2024 11:45 AM

To: Vavřínková Monika <monika.vavrinkova@ksusv.cz>; Andrle Vítězslav <vitezslav.andrle@ksusv.cz>;
Voldřichová Marcela <marcela.voldrichova@ksusv.cz>

Subject: III/1361 Panské Mlýny, most ev.č.1361-2

Vážení kolegové,

v příloze posílám **kompletní koncept DPS**.

PROSÍM o jeho prostudování a zaslání připomínek CO NEJDŘÍVE,

abych tento návrh řešení mohl poslat:

1/ DI Policie Pelhřimov

2/ Povodí Vltavy s.p.

3/ Městu Černovice (jehož částí jsou Panské Mlýny)

Děkuji předem za spolupráci a přeji pěkný den, Pracný (602 966 867)

III/1361 Panské Mlýny, most ev.č.1361-2

Voldřichová Marcela <marcela.voldrichova@ksusv.cz>

29. listopadu 2024 v 13:58

Komu: Jan Pracný <jpracny@gmail.com>, Vavřínková Monika <monika.vavrinkova@ksusv.cz>, Andrlé Vítězslav <vitezslav.andrle@ksusv.cz>

Dobrý den,

děkuji za zaslání a za zapracování připomínky (Kolem opěr bych chtěla pochozí chodníček. S tím souvisí i druhé schodiště alespoň k opěře.)

Odvedení vody z vozovky jiným způsobem není možné?

Dále prosím obvod stavby rozšířit přes celou šířku pozemku Kraje Vysočina 1280/7. Dle přílohy. Aby se stavba nemusela vyhýbat plotu, který stejně stojí na cizím pozemku. Stavba se pak s majitelem domluví.

Děkuji

S pozdravem

Marcela Voldřichová

From: Jan Pracný <jpracny@gmail.com>**Sent:** Thursday, November 28, 2024 11:45 AM**To:** Vavřínková Monika <monika.vavrinkova@ksusv.cz>; Andrlé Vítězslav <vitezslav.andrle@ksusv.cz>; Voldřichová Marcela <marcela.voldrichova@ksusv.cz>**Subject:** III/1361 Panské Mlýny, most ev.č.1361-2

Vážený kolegové,

v příloze posílám **kompletní koncept DPS**.

PROSÍM o jeho prostudování a zaslání připomínek CO NEJDŘÍVE,

abych tento návrh řešení mohl poslat:

1/ DI Policie Pelhřimov

2/ Povodí Vltavy s.p.

3/ Městu Černovice (jehož částí jsou Panské Mlýny)

Děkuji předem za spolupráci a přeji pěkný den, Pracný (602 966 867)

FW: Panské Mlýny

Počet zpráv: 4

Pauzar Martin <martin.pauzar@ksusv.cz>

26. července 2024 v 10:20

Komu: Jan Pracný <jpracny@gmail.com>

Kopie: Vavřínková Monika <monika.vavrinkova@ksusv.cz>, Voldřichová Marcela <marcela.voldrichova@ksusv.cz>

Dobrý den pane Pracný.

Včera jsme spolu hovořili o mostu Panské Mlýny v souvislosti s výstavbou mostu nového místo velké opravy. Nyní mám k dispozici koncept letošní Hlavní prohlídky mostu. Z ní vyplývá, že most je zařazen do kategorie VI (SS i NK). S největší pravděpodobností se tento návrh stane skutečností. V každém případě i kdyby most zůstal v původní kategorii tak, jak bylo zadáno k vypracování PD, **požadujeme změnu PD na výstavbu mostu nového.**

Prosím o vypracování PD pro nový most.

Dále prosím o aktualizaci prací, které byly provedeny při záměru velké opravy mostu a nabídku ceny na most nový pro vystavení dodatku ke smlouvě o dílo č. ZMR-SL-27-2024.

Děkuji

S pozdravem a přáním klidného dne

Martin Pauzar

referent OIV

Krajská správa a údržba silnic Vysočiny

příspěvková organizace

Kosovská 1122/16, 586 01 Jihlava

tel. +420 604 267 315

martin.pauzar@ksusv.cz

www.ksusv.cz

**Krajská správa
a údržba silnic Vysočiny****From:** Voldřichová Marcela <marcela.voldrichova@ksusv.cz>**Sent:** Friday, July 26, 2024 8:52 AM**To:** Pauzar Martin <martin.pauzar@ksusv.cz>**Cc:** Vavřínková Monika <monika.vavrinkova@ksusv.cz>**Subject:** Panské Mlýny

Záznam z jednání III/1361 Panské Mlýny, most ev.č.1361-2

Jednání proběhlo: dne 22.05.2024, na místě mostu „Panské Mlýny“
Přítomni: viz prezenční listina

Toto jednání proběhlo za účelem upřesnění zadávacích podmínek a pro projednání návrhu technického řešení opravy stávajícího mostu.

Projektant seznámil objednatele PD s návrhem technického řešení a se souvisejícími podmínkami realizace opravy (pěší trasa, rozsah staveniště a zábory pozemků).

A/ Podklady získané projektantem:

- Geodetické zaměření stávajícího stavu (Adámek, geodetická skupina – květen 2024)
- Podklady z Katastru nemovitostí (Katastrální mapa, výpisy z LV)
- Vyjádření správce inženýrských sítí
- Podklady předané správcem přemostované vodoteče (Ing. Hovorka, Povodí Vltavy s.p.)
- Fotodokumentace stávajícího stavu mostu
- Byl objednán Diagnostický průzkum (CDV Brno, Ing. Ivo Hodovský – květen 2024)

A1/ Dle sdělení správce vodního toku „Černovický potok“ (Povodí Vltavy, s.p.):

Po dobu stavebních prací na opravě stávajících mostních konstrukcí nesmí dojít k významnému zhoršení odtokových poměrů v území. Kapacita stávajícího mostního profilu bude zachována. Zpevnění koryta pod mostem bude upraveno tak, aby kolem líců opěr vznikly revizní lavičky š.600mm (dle ČSN 736201 Projektování mostních objektů).

Projektant navrhne důkladnou opravu stávajících nosných konstrukcí tak, aby byla obnovena jejich plná zatížitelnost a aby byla prodloužena jejich životnost. Most bude po opravě splňovat platné ČSN, TP, TKP.

A2/ Dle KN se stávající most ev.č.1361-2 a pozemky v jeho blízkém okolí nacházejí ve vlastnictví těchto subjektů:

- p.č.1315: Povodí Vltavy, s.p. (koryto Černovického potoka)
- p.č.1280/7: KSÚSV Jihlava (stávající sil.III/1361)
- p.č.1280/10: KSÚSV Jihlava (stávající sil.III/1361)

Tyto pozemky budou dotčeny dočasným zábořem po dobu výstavby.

Ostatní (sousedící) pozemky nebudou stavbou dotčeny.

A3/ Projektant požádal všechny mu známé správce IS o sdělení průběhu stávajících IS.

Kolem stávající silnice a příčně v blízkosti mostu je vedeno nadzemní vedení NN (správce EG.D).


- projektant požádá o Souhlas s činností a stavbou v ochranném pásmu

Další stávající sítě se v místě mostu a jeho okolí nenacházejí.

B/ Návrh technického řešení:

B1/ Na základě Geodetického zaměření stávajícího stavu a po prohlídce na místě (stavebně-technický průzkum) navrhli projektant po dohodě s objednatelem a správcem mostu rozsah velké opravy stávajícího mostu. Stávající mostní svršek bude odbourán až po stávající NK z prefabrikovaných nosníků KA. Rub stávajících krajních opěr bude odkopán. Všechny povrchy spodní stavby i vodorovné NK budou očištěny tlakovým vodním paprskem a následně budou sanovány. Bude provedena spádová vyrovnávací deska, jako pevný rovný podklad s požadovanou odtrhovou pevností pro nalepení mostní izolace typu NAIP. Ruby opěr budou opatřeny izolačními nátery a následně budou provedeny nové přechodové oblasti. Na novou mostní izolaci budou vybetonovány krajní římsy (š.0,80m) z monolitického ŽB a bude položena AB vozovka. Most bude opatřen normovým mostním zábradlím se svislou výplní. Délka úpravy převáděné komunikace bude navržena v nezbytně nutné délce. Kolem obou opěr bude zřízeno revizní schodiště napojené na revizní lavičku kolem líce opěry. Technické řešení opravy bude navrženo v souladu se závěry Diagnostického průzkumu.

B2/ Po dobu stavby bude zřízena a provozována modulární lávka pro pěší, která bude umístěna cca +10m po toku. Lávka bude sloužit potřebám stavby a pro průchod pěších a cyklistů.


Zaznamenal: Ing. Jan Pracný

V případě nesouhlasu se zněním záznamu prosím o neprodlené zaslání opravy nebo doplnění na adresu projektanta, jinak se má za to, že zúčastnění se záznamem souhlasí.

MUCR3ZY506X

Město Černovice

Mariánské náměstí 718 , 394 94 Černovice



Váš dopis s čj.:202447995

Ze dne: 10.5.2024

Číslo jednací:

MÚČ/1067/2024/MS

Spisová značka:

MÚČ/0813/2024/MS

Vyřizuje:

Milan Staněk

Tel:

777609883

E-mail:

mstanek@mestocernovice.cz

Dat. schránka: yb5be4u

Datum:

13.06.2024

Ing. Jan Pracný
Jan Pracný
Výholec 1148/23
624 00 BRNO

Věc. Vyjádření - III/1361 Panské Mlýny, most ev.č.1361-2

Ve vyznačené lokalitě na vaší žádosti ze dne 10.5.2024 – evid. Č. 2024427995, nejsou uloženy žádné inž. sítě ani jiná zařízení v majetku města Černovice

Milan Staněk

Digitálně podepsal
Milan Staněk
Datum: 13.06.2024
10:26:35 CEST

Milan Staněk
vedoucí odboru výstavby
MěÚ Černovice
Podepsáno elektronicky.